

Vejman.dk opdateringen d. 07.juni 2017

Her kan du læse en mere dybdegående beskrivelse af den seneste vejman.dk opdatering indenfor trafikikkerhed.

1. Lettere adgang til grundrapporter

I forbindelse med visning af grundrapport har det været efterlyst, at kunne få den vist direkte i stedet for at skulle via Vis/ajourfør uheld. Denne mulighed kan nu anvendes, når der *højreklikkes* på et uheld.



Er der valgt Vis/Ajourfør uheld, så kan Grundrapport også udskrives herfra.

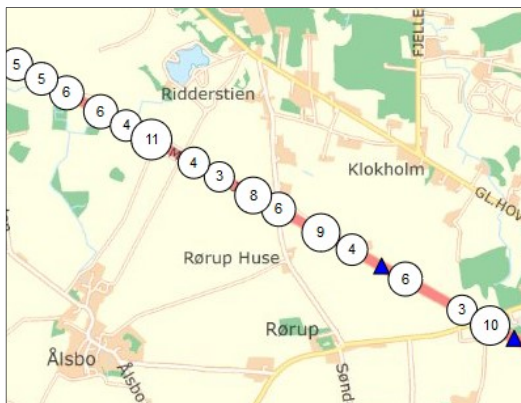
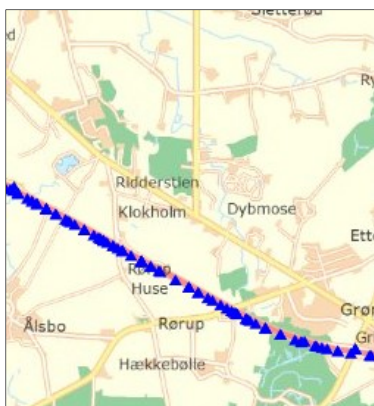
2. Uheld der styres via 'Filtrér uheld' ses nu i cirkler med information om antal uheld afhængig af zoomniveau

Når der i rammen ud for Uheld sættes et flueben, ses de uheld, der har fået koordinater. Hvis der *venstreklækkes* på et punkt ses der et stablet antal uheld i punktet.

Der er nu mulighed for at se om et punkt indeholder flere uheld, og det kan udføres ved at zoome ind på kortet. Oplysningerne varierer efter zoomniveau.

Indeholder et punkt mindst 2 uheld bliver den blå markering ændret til en cirkel med hvid baggrund og samtidigt ses antallet af uheld i cirklen.

Når *Mouseover* anvendes på en cirkel, ses fortsat informationer om de uheld som indgår eller er knyttet til cirklen.



Samtidig ses beliggenheden af det markerede uheld tilhørende cirklen med en rød udfyldt cirkel. Hvis der venstreklippes på uheldet ændres den røde cirkel til en cirkel med en lyseblå ring.




3. Polygon til afgrænsning af uheld kan nu rettes i Listevisning

Anvendelse af polygonen til afgrænsning af områder med trafikulykker er blevet godt modtaget.

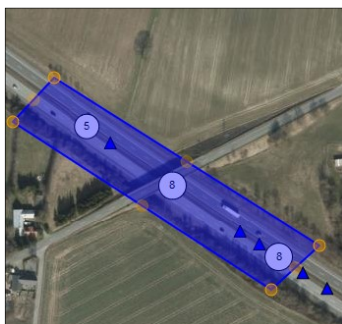
Der har været efterlyst mulighed for at kunne redigere polygonens afgrænsning.

Denne mulighed er nu til stede og i listevinduet er der nu oprettet en ny knap **Editer**.

Når en polygon ønskes ændret aktiveres **Editer** og det giver mulighed for at ændre søgeområdet. Efter ændring af området udføres en ny søgning.



Område klar til editering



Efter endt editering udføres en ny Søgning

<input checked="" type="checkbox"/>	Uhelds ID	Kommune	Uheldssted	Uheldsar
24 resultater fundet				

4. Inddatering af uheld med koordinater

I Nordjyllands Politikreds er der som et forsøg leveret koordinater til uheldstederne og der er leveret oplysninger fra forskellige koordinatsystemer.

Uheldsmodul et kan behandle koordinatsæt fra ETRS89/UTM zone 32N, Bredde/længdegrad (decimal) og Bredde/længdegrad (time/minut/sek.).

Oplysninger kan indtastes i en koordinatvælger som fås ved at anvende knappen "Indtast".

Politiets stedfæstelse

Politikreds	51	Postdistrikt	9900	Bynavn		Åbn adressesøgning	
Vej nr. 1: kommunkode	813	CPR-kode	2552	Vejnavn	Havnepladsen	Husnr.	
Vej nr. 2: kommunkode	813	CPR-kode	8421	Vejnavn	Tordenskjoldsgade	Husnr.	
Lokalitet	Krydset Tordenskjoldsgade	Kilometerpæl					
Grundpunkt	57 26'18.9384" E10 32'21.4872	Afstand	0	Retning			

Stedfæstelse

Stedf. dato	22-02-2017	Stedf. status	2 EndlStedf	VD område	ND Norddanmark	
Krydsuheld	1 Ja	Placering (SDO_status)	20 VIS vej	Politikreds	1 Nordjyllands Politi	
Stiuheld	0 Intet	Uhedsbykode	8122 Frederikshavn	Uhedskommune	813 Frederikshavn	
Suppl.		Aktuel stedfæstelse:	Vejid 438 - 0	Kmt 0 / 533	Husnr.	
Vej nr. 1: Vejkategori	0 Hovedlandevej	Vejid	438 - 0	Kmt	0 / 533	
Vej nr. 2: Vejkategori	2 Kommunevej	Vejid	8138421 -			
Koordinater:	592400,318	6367253,921		<input type="checkbox"/> Zoom til koordinater	Indtast	Udpeg

Når **Indtast** aktiveres skal der vælges koordinatsystem og derefter kan koordinatsæt N 57 26' 18.9384" E 10 32' 21.4872" indtastes.

Koordinatvælger

ETRS89/UTM zone 32N

Breddegrad/længdegrad (decimal)

Breddegrad/længdegrad (time/minut/sek.)

Ok Fortryd

Koordinatvælger

Breddegrad/længdegrad (time/minut/sek.)

breddegrad 57 26 18,9384 N

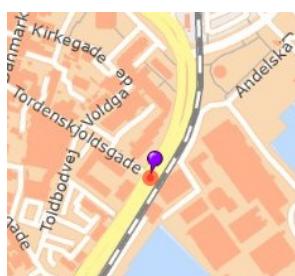
Længdegrad 10 32 21,4872 Ø

Ok Fortryd

Det inddaterede koordinatsæt aktiveres med OK.

Der er mulighed for tilpasse uheldsoplysninger og uheldsstedet efter de stedfæstelsesprincipper som normalt anvendes.

Man skal dog fortsat være opmærksom på om uheldsstedet passer med de øvrige oplysninger, der er oplyst i uheldet.



5. Stedfæstermodulet udbygget med et nyt felt til supplerende information

Det tidligere felt "Suppl." hvor der kunne tilføjes 4 tegn til intern brug har været efterlyst, og feltet er placeret i fanebladet Stedfæstelse under Stiuheld.

For tiden anvender Vejdirektoratet feltet til at adskille EI-cykler fra Handicapscootere, der kører med hastigheder mellem 7 km/t og 15 km/t:

Elementart og artsbogstav er den samme for de nævnte køretøjer.

Under **Suppl** angives "HAND" når det drejer sig om en Handicapscooter.

Med udgangen af juni vil der komme en ny parameter 61i til Handicapscootere.

Stedfæstelse									
Stedf. dato	23-05-2016	Stedf. status	2 EndlStedf	...	VD område	SD Syddanmark	...		
Krydsuheld	0 Nej	...	Placering (SDO_status)	20 VIS vej	...	Politikreds	6 Fyns Politi	...	
Stiuheld	0 Intet	...	Uhedsbykode		...	Uhedskommune	420 Assens	...	
Suppl.	HAND	Aktuel stedfæstelse:	Vejid	--	-	0	Kmt	---	/ 700
Vej nr. 1:	Vejkategori	0 Hovedlandevej	...	Vejid		-	0	Kmt	
Vej nr. 2:	Vejkategori		...	Vejid		-			
Koordinater:	562601,313	6143199,827						<input type="checkbox"/> Zoom til koordinater	Indtast Udpeg