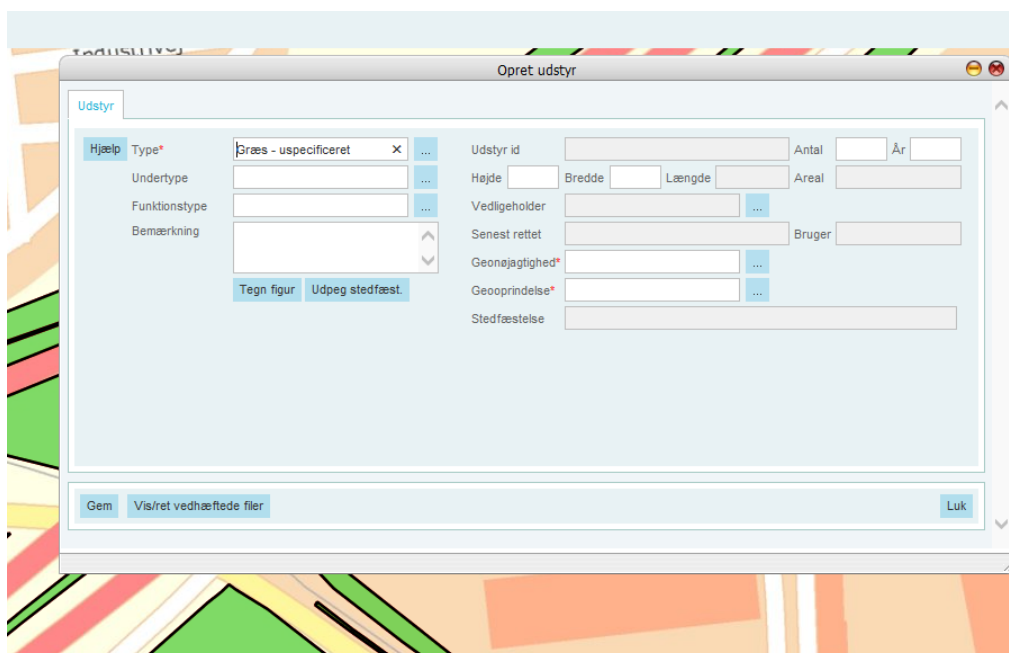


Opdatering af vejman.dk – 09. februar 2016.

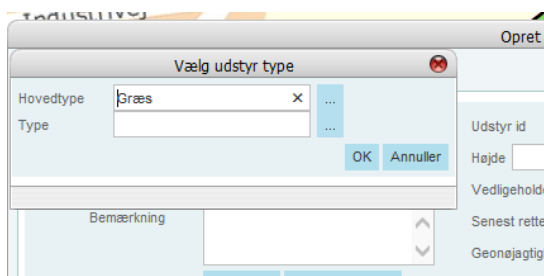
Vi har tirsdag d. 9 februar 2016 gennemført en opdatering af vejman.dk. Formålet med denne opdatering er at gennemføre en række ændringer i arealer og udstyr, administrative oplysninger samt at udrulle en række rettelser til trafiksikkerhed.

Arealer og udstyr

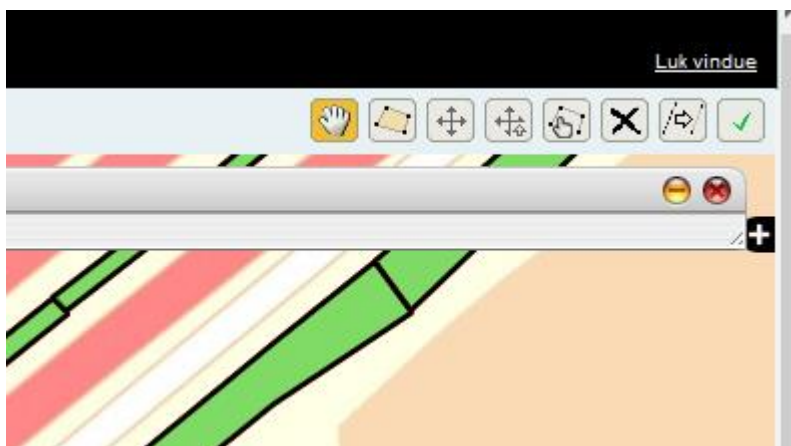
Der er gennemført en større omlægning og forenkling af ajourføring af arealer og udstyr. Ny brugergrænseflade



Hovedtype er fjernet fra brugergrænseflade og erstattet af Hjælp knap hvor der kan søges og vælges mellem typer:



Tegning af geometri foregår ved tryk på tegn:
Der er tilføjet 2 nye knapper i tegne panel



Anvendes til at kopiere geometri fra baggrundskort, hvor baggrundskortservice tillader det.



Afslutter tegning.

Areal og udstyr forsøger nu at automatisk stedfæste geometri. Hvis dette ikke lykkedes eller man ønsker en anden stedfæstelse kan man trykke på 'udpeg stedfæst'. Herefter kan man udpege punkt som der forsøges stedfæstes ud fra.

Man kan se stedfæstelses punkt /linie som gulig punkt/linie i kort.

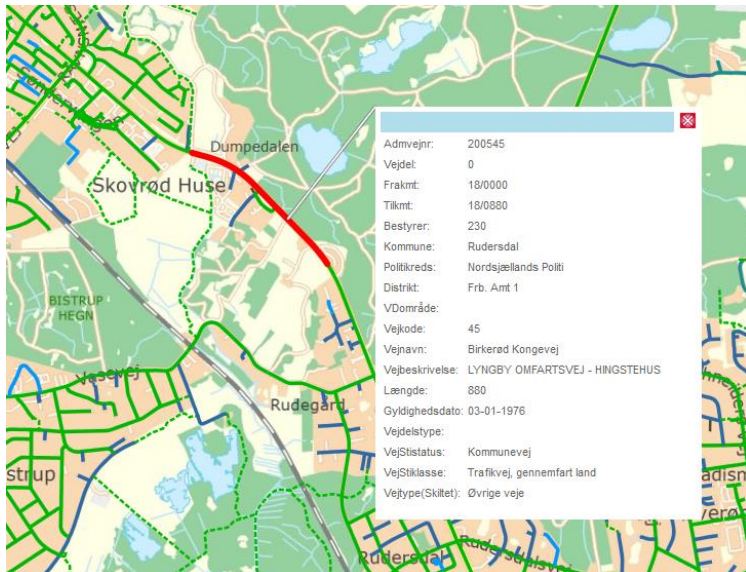


Administrative oplysninger

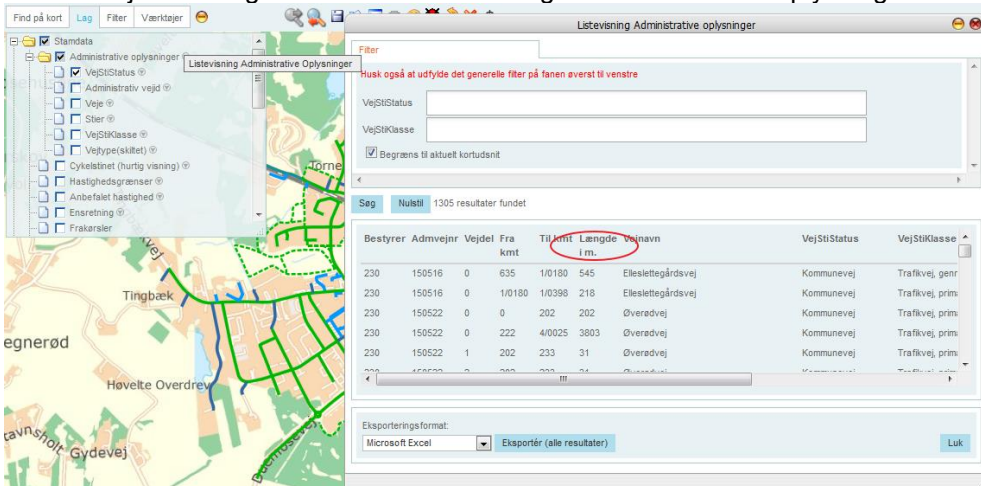
Der er gennemført en række udbedringer af fejl og uhensigtsmæssigheder vedrørende administrative oplysninger i kortmodulet.

F2 for datahælp fungerer nu i forbindelse med ajourføring af administrative oplysninger.

Markering af valgt strækning ved venstreklik på kortlag med administrative oplysninger.



Der er tilføjet en længde kolonne til listevisningen "Administrative oplysninger".



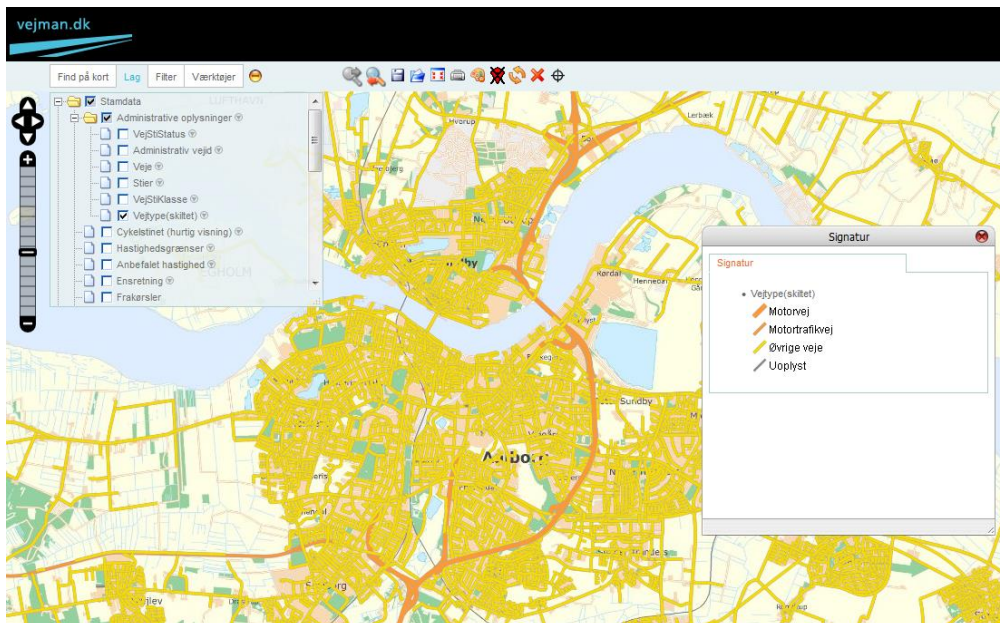
Filter: Husk også at udfylde det generelle filter på fanen øverst til venstre

Bestyrer Admvejnr Vejdet Fra kmt Til Amt Længde Vejnavn i m. VejStiStatus VejStiKlasse

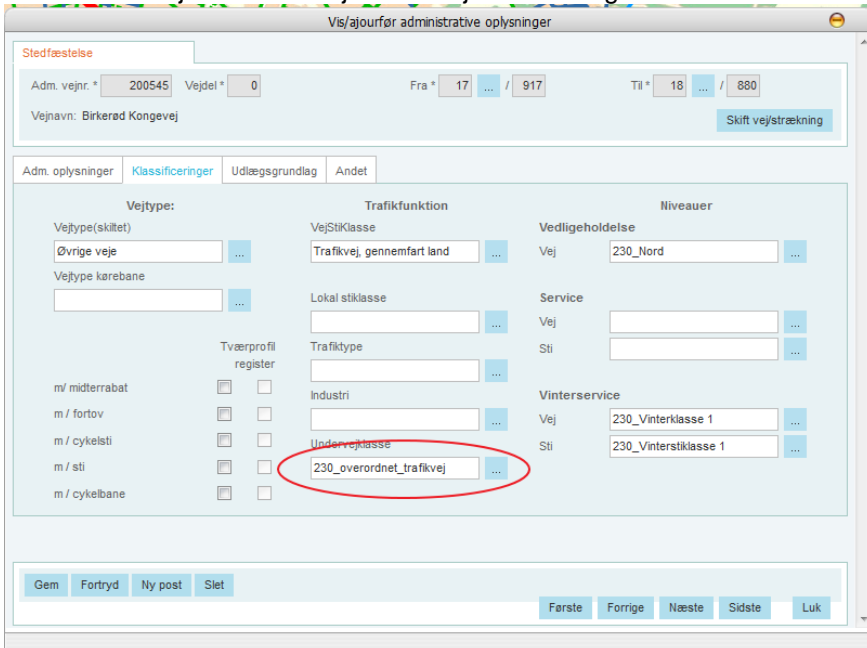
Bestyrer	Admvejnr	Vejdet	Fra kmt	Til Amt	Længde i m.	Vejnavn	VejStiStatus	VejStiKlasse
230	150516	0	635	1/0180	545	Elleslettegårdsvej	Kommunevej	Trafikvej, genr
230	150516	0	1/0180	1/0398	218	Elleslettegårdsvej	Kommunevej	Trafikvej, prim
230	150522	0	0	202	202	Øverødvej	Kommunevej	Trafikvej, prim
230	150522	0	222	4/0025	3803	Øverødvej	Kommunevej	Trafikvej, prim
230	150522	1	202	233	31	Øverødvej	Kommunevej	Trafikvej, prim

Eksporingsformat: Microsoft Excel Eksportér (alle resultater) Luk

Der er tilføjet et nyt kortlag med VejtypeSkiltet under gruppen "Administrative oplysninger".



Feltet Undervejsklasse er tilføjet til Vis/ajourfør dialogen til administrative oplysninger.



Stedfæstelse

Adm. vejnr. * 200545 Vejdæl * 0 Fra * 17 / 917 Til * 18 / 880

Vejnavn: Birkerød Kongevej Skift vej/strækning

Adm. oplysninger **Klassificeringer** Udlægsgrundlag Andet

Vejtype:	Trafikfunktion	Niveauer
Vejtype(skiltet)	VejStikKlasse	Vedligeholdelse
Øvrige veje	Trafikvej, gennemfart land	Vej 230_Nord
Vejtype kørebane	Lokal stikklasse	Service
	Trafiktype	Vej
	Industri	Sti
Tværsprofil register	Undervejsklasse	Vinterservice
m / midterrabat	230_overordnet_trafikvej	Vej 230_Vinterklasse 1
m / fortov		Sti 230_Vinterstikklasse 1
m / cykelsti		
m / sti		
m / cykelbane		

Gem Fortryd Ny post Slet

Første Forrige Næste Sidste Luk

Eksport af oplysninger i forbindelse med listevisninger (fx til Excel) virker nu.

Ved højreklik på kortlaget administrative oplysninger og valg af Vis/ajourfør bliver den rigtige delstrækning nu markeret.

Belægningsarbejder register

Eksport af belægningsopbygning (til fx Excel) virker nu.

DRIFT / BELÆGNINGER

Søgning Avanceret søgning **Belægningsarbejder** Hjælperegistre Værktøjer

Søgning

1: Vælg vej eller vejgruppe

Bestyrer: ...
 Kommune: ...
 Vejnavn: ...

VD område: ...
 Adm. vejnr.: ... Vejdæl:
 Fra: Til:

2: Vælg afgrænsning

Bel. arb. vejside: ...
 Tværprofilelement: ...

3: Vælg strækning (Vejbeskrivelse)

0000102-1 km 059 / 0185 - 059 / 0263 ROSKILDE - RINGSTED (I)
 0000102-1 km 059 / 0584 - 059 / 0697 ROSKILDE - RINGSTED (I)
 0000102-1 km 061 / 0185 - 061 / 0263 ROSKILDE - RINGSTED (I)
 0000102-1 km 061 / 0354 - 061 / 0404 ROSKILDE - RINGSTED (I)
 0000102-1 km 062 / 0629 - 062 / 0699 ROSKILDE - RINGSTED (I)

Tværsprofil

Søgeresultat

Opret ny

	Admvejnr	Admvejdæl	Frakm	Fram	Tilkm	Tilm	Belarb id	Vejside	Tværsprofilelement	Mængde kg/m2	Tykkelse mm.	Affræst tykkelse mm.	Type	Udlægn slut dato	Senest rettet	Bruger
<input type="checkbox"/>	102	1	57	158	57	220	23793868	Højre	Cykelsti	40			PA	10-07-1997	12-03-2013	tpe
<input type="checkbox"/>	102	1	57	158	57	220	21900154	Midt	Kørebane	100	44		ABB	29-09-2002	30-03-2006	A30_OJA
<input type="checkbox"/>	102	1	57	158	57	220	21900152	Midt	Kørebane	90	38		SMA	30-09-2002	30-03-2006	A30_OJA
<input type="checkbox"/>	102	1	57	158	57	220	21903121	Midt	Kørebane	80	34		SMA	31-05-2012	16-10-2012	sokn

Vælg kolonner og format til eksportering:
 Brug shift og/eller ctrl til at markere flere kolonner herunder.

Eksporterede kolonner: Eksporteringsformat:

Brugeroprettelse

Rettet meddelelse fejl ved brugeroprettelser hvor aktiv dato sættes. (13325)

Fikspunkter

Rettelser til Vejdirektoratets visning og søgning af fikspunkter.

Trafiksikkerhed

Der er gennemført en række ændringer og rettelser til trafiksikkerhed.

Søgninger til uheldsliste ændret at når bestyrer felt er inddateret i Filter, så filtreres der op mod vejkattegori-feltet for vej 1.

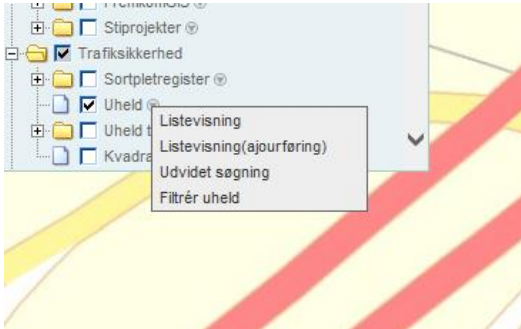
Hvis bestyrer = 0 så fremsøges uheld hvor vejkategori = 0

Hvis bestyrer > 0 og < 900 så fremsøges uheld hvor vejkategori = 2 og 3

Hvis bestyrer > 900 så fremsøges uheld hvor vejkategori = 4 (12624)

Ved fremsøgning af et uheld blev det registreret, at der ikke blev kørt kontrol for hhv. manglende udfyldte uheldsoplysninger og for manglende personoplysninger for inddaterede køretøjer under elementer. Kontroller er tilrettet.(12879)

Listevisning er udvidet med mulighed for udtrækslistevisning og ajourføringslistevisning hvis man har ajourføringsrettigheder: Der vil være forskel på kolonner med data i listerne. (12961)



Der er gennemført rettelser til sortpletudpegning. Rettet krydsudpegning så bestyrelser med nr > 900 tæller som statsveje. (13016)

Fejl rettet i fremsøgning af sprit uheld i kvadratnet. Ved uheld med sprit, hvor der forekommer promille over det tilladte. (13029)

Ved valg af kun et enkelt uhedsår i Filter under Kvadratnet er fjernet en række fejlmeddelelser. (13054)

Rettelser til fremsøgning af uheld i et bestemt vejkryds mellem 2 veje. (13305)

Sortpletudpegning tilrettet til at fungere i IE11.(13322)

Rettelser og ændringer er testet i uge 4-6 af ForretningsIT. Opdateringen er en mindre opdatering. Hvis der er spørgsmål eller opstår problemer i forbindelse med opdateringen er man meget velkommen til at kontakte vejman.dk supporten.

Med venlig hilsen
Peter Holst Herzberg & Paul Stühler