


## Opdatering af vejman.dk – 10. december 2015.

Vi har torsdag d.10 december 2015 gennemført en opdatering af vejman.dk. Formålet med denne opdatering er at gennemføre en række ændringer i registrering af sti- og vej klassificeringsdata, herunder understøtte standarderne på området samt rette en række fejl og brugerønsker i eksisterende komponenter.

### Naboretsmodul

Der er tilføjet mulighed for at afgrænse på aktuelt kortudsnit i listevisninger.



The screenshot shows a web application window titled "Listevisning byggelinjer". It features a "Filter" section with a red warning message: "Husk også at udfylde det generelle filter på fanen øverst til venstre". Below this, there are several input fields: "Vejside" (text), "Kundgjort dato" (calendar), "Dokument id" (text), "Byggelinjetype" (dropdown), and "Tinglyst dato" (calendar). A checkbox labeled "Begræns til aktuelt kortudsnit" is checked. At the bottom of the filter section are two buttons: "Søg" and "Nulstil".

Der er rettet i to værdilister og datahjælp (Lovgrundlag og Byggelinjetype) som konsekvens af den nye vejlov.

### Rutemodul

Der er forbedret mulighed for at filtrere på rutenummer og rutenavn ved brug af wildcard tegn (%).

### Fejlrettelser

Der er udført en fejlrettelse, der sikrer korrekt visning af æøå, når man eksporterer data til fx tegnsepareret fil og Excel.

### Ændringer i relation til 4i1 udtræk

En række 4i1 udtræk er som følge af ændringer i Administrative oplysninger udgået, erstattet eller ændret. I linket til dokument under Administrative oplysninger kan man se hvilke udtræk det drejer sig om.

### Administrative oplysninger

Der er udført en række større ændringer i de administrative oplysninger, som følge af anbefalinger fra udviklingsgruppen, samt ønske om højere grad af standardisering. Læs mere om ændringerne her: <http://www.vejman.dk/DA/Documents/Beskrivelse%20af%20C3%A6ndringer%20til%20administrative%20oplysninger.pdf>

### Belægningsoptimering

Som følge af ændringerne til registrering af veje og stier i vejman.dk, vil brugere af belægningsoptimering automatisk blive tilbudt en opdatering næste gang Windows-belægningsoptimering åbnes. For at systemet fungerer korrekt, skal denne opdatering køres. Opdateringen kan altid findes nederst i programvinduet eller på hjemmesiden under Belægningsoptimering ->Dokumenter og programopdateringer.

### Trafiksikkerhed stedfæst uheld og kvadratnet

Der er gennemført en række fejlrettelser til både stedfæst uheld på kort og kvadratnet som følge af indberetninger. Tal i parentes efter beskrivelse henviser til indberetningsnummer.

- Symboler for uheld i kvadratnet er efter opfordring fra årsmødet gjort tydeligere. (13050)
- Analyseskema 1 og 2 i trafiksikkerhed er ændret således at de nu kan udskrives på 1 A4 side. (13044)
- Feltet "Nation" under Elementer vises som tekstkode og ikke som talkode. (13105)
- Fejl rettet, når et uhelds år er lukket, er det ikke være muligt at rette i data fra dette uhelds år. (12988)
- Rettelser i uheldsudskrifter og rapporter, således at der nu kan skrives æøå i overskrifter. (12892)
- Ændring i kontroller. (12879)
- Unødvendigt ekstraklik ved "Hent liste med uheld" i Kvadratnet er fjernet. (12866)
- Fejl ved ajourfør uheld og ombytning af elementer rettet. (12864)
- Fejl ved om nummerering af elementer rettet. (12859)
- Bruger kan ikke rette tekstfelt – fejl lokaliseret og rettet. (12758)
- Fejl ved åbning af uheldslistevisioning i Firefox rettet. (12623)

### Ændringer til fikspunkter

Der er tilføjet mulighed for at eksportere data i omvendt koordinat rækkefølge.

### Ændringer til listevisioning arealer og udstyr

Der er lavet en ændring i listevisioning arealer og udstyr så det nu er muligt at se resultater af søgning på kort. For at se resultat trykkes på "vis resultater på kort".



### Mulighed for at se versionsnummer.

Det er nu muligt at se de præcise versionsnummer af vejman.dk ved at gå til forside og sætte musen over vejman logo. Herved fremkommer versions nr. som tooltip.

## Tilladelser

Ændringer til det faglige emne Tilladelser kommer i to omgange. Første gang ved vejman.dk opdateringen den 10. december, og anden gang den 16. december, når ansøgningsportalen rov.vd.dk opdateres og sagerne overgår til at være versionsnummer 3.8.

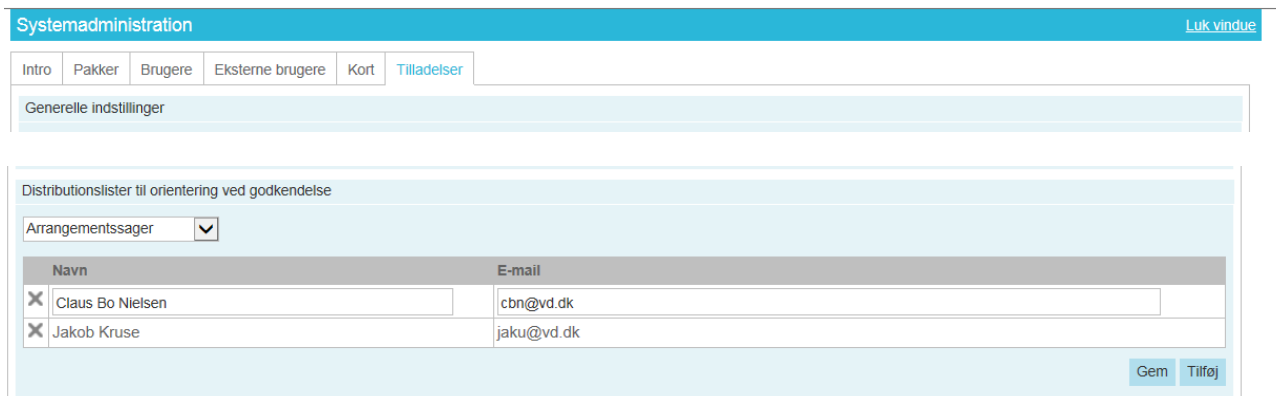
### Ændringer ved vejman.dk releasen den 10. december

- **Tags**

Tags er brugerdefinerede labels, som kan sættes på en hvilken som helst sag. Tags kan sættes på af sagsbehandleren i forbindelse med behandlingen af sagen. Det er også muligt at opsætte regler for påsætning af tags. Reglerne opsættes af lokaladministrator i Systemadministrationen for Tilladelser og selve påsætningen af disse regelbaserede tags sker i forbindelse med, at sagerne modtages i vejman.dk. Funktionaliteten er udviklet i forbindelse med Letbaneprojektet på Ring 3 ved København, men kan også bruges i andre sammenhænge, for eksempel hvis sager skal sendes i høring internt hos en vejmyndighed. Se mere om Tags i brugervejledningen under Hjælp og Fakta på vejman.dk.

- **Distributionslister**

Funktionaliteten omkring Distributionslister er indført for at lette indtastningsarbejdet i forbindelse med de interessenter, der altid skal orienteres, når en sag godkendes. Distributionslisterne er sagsspecifikke og kan oprettes af en lokaladministrator i menuen Systemadministrationen for Tilladelser:



The screenshot shows the 'Systemadministration' interface. At the top, there is a blue header with 'Systemadministration' and a 'Luk vindue' button. Below the header is a navigation menu with tabs: 'Intro', 'Pakker', 'Brugere', 'Eksterne brugere', 'Kort', and 'Tilladelser'. The 'Tilladelser' tab is selected. Underneath, there is a section for 'Generelle indstillinger'. Below that is a form titled 'Distributionslister til orientering ved godkendelse'. The form has a dropdown menu set to 'Arrangementssager'. Below the dropdown is a table with two columns: 'Navn' and 'E-mail'. The table contains two rows of data:

Navn	E-mail
<input type="checkbox"/> Claus Bo Nielsen	<input type="text" value="cbn@vd.dk"/>
<input type="checkbox"/> Jakob Kruse	<input type="text" value="jaku@vd.dk"/>

At the bottom right of the table are two buttons: 'Gem' and 'Tilføj'.

Når Distributionslisten er oprettet, vil alle nye sager automatisk indeholde de oprettede kontakter på fanen Interessenter

Steder	Arrangement	<b>Interessenter</b>	Vilkår	Bemærkninger	Dokumenter	Forlængelse	Historik	Faktura
--------	-------------	----------------------	--------	--------------	------------	-------------	----------	---------

**Interessenter**

Roller	Type	CVR	Firmanavn	Navn		
<input type="checkbox"/> <input checked="" type="checkbox"/>	Ansøger/Anmelder	Person	...	30808460	NETS DANID A/S	TU GENEREL MOCES gyldig

[Tilføj interessant](#)

**Distributionsliste (Mail sendes ved godkendelse)**

Navn	E-mail
<input checked="" type="checkbox"/> Claus Bo Nielsen	cbn@vd.dk
<input checked="" type="checkbox"/> Jakob Kruse	jaku@vd.dk

[Tilføj](#)

Det er på fanen muligt at fjerne kontakter, ligesom nye kan tilføjes. I forbindelse med godkendelsen af sagen, sendes en mail til de opførte kontakter med de væsentligste informationer om sagen. For en gravesag indeholder denne orienteringsmail følgende informationer:

Orientering om godkendelse af graveansøgning nr. 13-00231



---

**har 11-12-2013 godkendt følgende graveansøgning**

---

**FORMÅL OG VARIGHED**

Tilladelsesnr:  
 Påbegyndes:  
 Arbejdets art:  
 Ledningsnetdel:

Afsluttes:  
 Ledningstype:

**SAGSBEHANDLER**

Navn:  
 Telefon:  
 E-mail:

**STEDOPLYSNINGER**

Vej:  
 Stedbeskrivelse  
 Afmærkning iht:



© Vejdirektoratet 2013  
 Vejdirektoratet er en del af Transportministeriet

- **Sagsoversigten: Valgfri rækkefølge af kolonnevisning, søgning på Ledningsejer samt visning af materieltype**

Som noget nyt kan du på siden Sagsoversigt flytte rundt på kolonnerne ved at klikke og trække i kolonneoverskrifterne. Den opsætning du laver, vil blive gemt, hvorfor kolonnerne vises i den valgte rækkefølge næste gang du åbner Sagsoversigten. Du skal fortsat vælge hvilke kolonner, der skal vises i oversigten på fanen Opsætning.

I forbindelse med gravesager er det nu muligt at søge på Ledningsejer i Kviksøgningen:

vejman.dk Bruger: ldb | Log af | Brugerndstillinger | Systemadministration

[FORSIDE](#)
[KVIKINFORMATION](#)
[STAMDATA](#)
[DRIFT](#)
[MYNDIGHED](#)
[TRAFIKSIKKERHED](#)

**MYNDIGHED / TILLADELSER**

[Sagsoversigt](#)
[Dashboard](#)
[Søgning](#)
[Avanceret søgning](#)
[Udskrifter](#)
[Hjælperegistre](#)
[Værktøjer](#)
[Links](#)
[Opsætning](#)

Sagsoversigt

Søg på tværs af VD områder:

For sager af typen Råden over vejareal vedr. materiel er det nu muligt at få vist materieltypen som kolonne. Er der flere end en slags materiel på sagen, vises der nogle prikker efter den første materieltype, som "telt..." nedenfor:

**MYNDIGHED / TILLADELSER**

[Sagsoversigt](#)
[Dashboard](#)
[Søgning](#)
[Avanceret søgning](#)
[Udskrifter](#)
[Hjælperegistre](#)
[Værktøjer](#)
[Links](#)
[Opsætning](#)

Sagsoversigt

Søg på tværs af VD områder:

	Status	Type	Tilladelsesnr.	Ansøger	Material type	Journalnr.	Oprettelsesdat
	Ubehandlet	Materielans.	13-00051	Mie Nielsen	telt ...		31-01-2013
	Ubehandlet	Materielans.	13-00419	Mies firma	telt ...		06-06-2013
	Ubehandlet	Materielans.	13-00398	Mie Nielsen	telt ...		04-06-2013
	Under behandling	Materielans.	14-00186	Mie Nielsen	telt ...		08-12-2014
	Ubehandlet	Materielans.	15-00022	vd	telt ...		18-02-2015
	Under behandling	Materielans.	13-00417	Mie Nielsen	telt ...		06-06-2013

- Registrering af sagsbehandlerskift**  
 Det logges nu på fanen Historik, hvis der ændres sagsbehandler på den konkrete sag.
- Rettelser i stedfæstelsesrutinen i forhold til nye vej og stiklasser samt påføring af politikreds**  
 I forbindelse med de mere generelle ændringer til de administrative oplysninger er der også ændret i stedfæstelsesrutinen for tilladelser, så den tager højde for de nye vej- og stiklasser. Endelig påføres Politikredsen ud fra vejoplysningerne i forbindelse med stedfæstelsen, når sagen modtages i vejman.dk.
- Politiets journalnummer medtages på tilladelses pfd'en**

**TILLADELSE:**

Ansøgt d	15	Sagsbehandle	atte	
<b>Tilladelsen er givet på omstændige og vedlagte vilkår den:</b>				
Politisamtykke givet	15		tian	Politiets journalnr. 5

- **Kortvisninger**

Mobilnummer vises nu i infoboksene på kortene. I laget Afsluttede medtages ikke længere Afviste sager.

- **Søgesiden**

Der er indført mulighed for at søge efter materiel og arrangementsager og søgninger på asfaltafalter virker igen.

- **Stedfæst på en anden vejmyndigheds vejnet**

Det er nu muligt at få adgang til at stedfæste sager på en anden vejmyndigheds vejenet. Det kræver dog rettigheder på den enkelte bruger til at ajourføre denne vejmyndigheds data. Har brugeren fået denne rettighed kan den sagsbehandler som for eksempel sidder i Vejdirektoratet og modtager en graveansøgning på Øresundsmotorvejen nu stedfæste den her og se sagen i kortene. Sagsbehandlere med disse behov skal henvende sig til vejman.dk's support for at blive oprettet hos disse myndigheder.

Ansøgere skal på rov.vd.dk fortsat ansøge på disse veje, som beskrevet i den gældende vejledning om Strækninger overdraget til andre vejmyndigheder.

- **Råden over vejareal på statsvej**

Betegnelsen TIC er ændret til Trafikcentret. Endelig er felterne Medierelevans samt Trafikgener placeret nær hinanden i Identifikationsrammen:


### Ændringer ved releasen af rov.vd.dk og overgang til sags versionsnr. 3.8 den 16. december

- **Ajourføring af Tværprofilelementerne**

Det vil ikke længere være muligt at vælge elementet Vejalen. Nyt element vil være Nødspor.

- **Råden over vejareal vedr. arrangementer**

Det vil være muligt at oprette tilbagevendende ansøgninger, det vil sige arrangementer der gentages. I Identifikationsrammens Start- og Slutdatoer fremgår første gang arrangementet afholdes:

Tilladelsesnr. 15-00161	ROVnr. 9999-666	Oprettelsesdato 01-12-2015	Opdateret 10-12-2015 09:27
ESDH Journalnr. <input type="text"/>	Vejcenter <input type="text"/>	Startdato 04-12-2015 ...	Sagsbeh. <input type="text"/>
Ans. journalnr. <input type="text"/>	Adm. inddeling Område Syddanmark ...	Slutdato 04-12-2015 ...	Relateret sag <input type="text"/>
Ansøger NETS DANID A/S	Ans. sagsmappenr. <input type="text"/>	Forlænget til <input type="text"/>	

Mens gentagelserne vises på fanen Arrangementer:

Steder	<b>Arrangement</b>	Interessenter	Vilkår	Bemærkninger	Dokumenter	Fortlægelse	Historik	Faktura
--------	--------------------	---------------	--------	--------------	------------	-------------	----------	---------

**Arrangement**

Type:  ...

Beskrivelse:

Areal/størrelse:

Øvrige berørte veje:

Arrangementets hjemmeside:

Tidsrum for lukning af veje:

Kontaktperson:

---

**Gentagelser**

Gentages ikke

Gentages ugentligt

Hver:  Mandag  Tirsdag  Onsdag  torsdag  Fredag  Lørdag  Søndag

Indtil:  ...

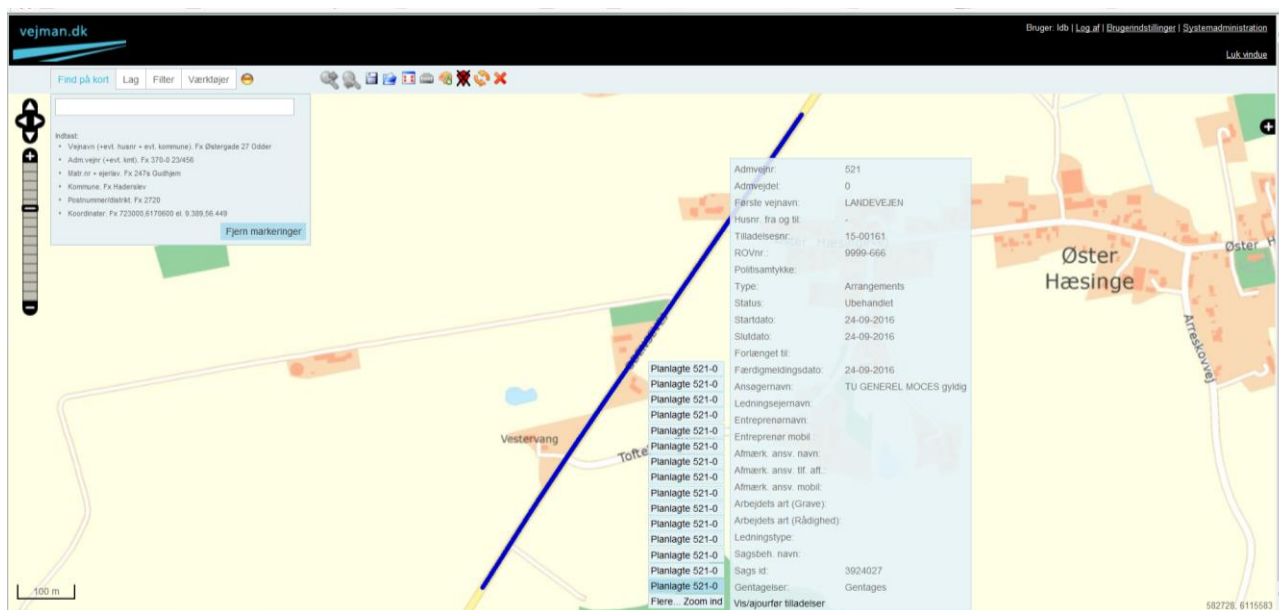
Gentages månedligt

Den:  fredag i hver måned

Forekommer:

- 04-12-2015 00:00 til 04-12-2015 00:00
- 05-12-2015 00:00 til 05-12-2015 00:00
- 12-12-2015 00:00 til 12-12-2015 00:00
- 19-12-2015 00:00 til 19-12-2015 00:00
- 26-12-2015 00:00 til 26-12-2015 00:00
- 02-01-2016 00:00 til 02-01-2016 00:00
- 09-01-2016 00:00 til 09-01-2016 00:00

I forhold til visningen på kort herunder ansøgernes kort på rov.vd.dk, vises gentagelserne enkeltvist, således at det er tydeligt for andre, hvornår stedet er optaget:



- Gravesager

Der indføres et nyt datofelt til angivelse af Retableringsfrist i forbindelse med vejmyndighedens afvisning af retableringen. Sagsbehandleren kan herefter sætte Sagsoversigten op til kun at vise sager, hvor fristen er overskredet med et antal dage:

Reetableringsfrist overskredet

Antal dage

Rettelser og ændringer er testet i uge 48-50 af ForretningsIT. Opdateringen er en større opdatering og der forventes en række side effekter i de kommende dage. Derfor er beredskabet omkring supporten udvidet i de efterfølgende dage.

Hvis der er spørgsmål eller opstår problemer i forbindelse med opdateringen er man meget velkommen til at kontakte vejman.dk supporten.

Med venlig hilsen

Peter Holst Herzberg & Paul Stühler