

## RELEASENOTER TIL VERSION 1.9 SP6

### Revision af FremkomGIS

Der er gennemført et arbejde med diverse udvidelser og ændringer til FremkomGIS. Der kan fx nævnes:

- Aktuelt kortudsnit tilføjet til stamblade.
- Ændringer i en række hjælpetabeller.

### Naboretsmodul

Der er gennemført et arbejde med diverse udvidelser og ændringer til Naboretsmodulet. Dette omfatter bl.a.:

- Mulighed for indlæsning af DSFL flade geometrier (dog ikke i kombination med linje geometrier).
- Tilføjelse af feltet Journalid til Vis/ajourfør dialogvinduer.
- Tilføjelse af feltet vejside til Vis/ajourfør dokument dialogvindue.
- Diverse ændringer til filtrering og styling af infovinduer.

### Sortpletregister

Der er gennemført et arbejde med diverse fejlrettelser og ændringer til Sortpletregisteret. Dette omfatter bl.a.:

- Sortpletnr bliver nu ajourført automatisk.
- Man kan nu angive hovedforanstaltning uden at skulle gemme først.
- Hovedforanstaltning og Udpegningstype tilføjet til listevisningen.

### Avanceret søgning

Der er udført diverse fejlrettelser og udvidelser, hvilket bl.a. omfatter:

- Rettet fejl ifm. indsættelse af parametre i vql vinduet.
- Rettet fejl ifm. kriterier på kodede uheldsparametre.
- Rettet fejl ifm. parameterhierakiet vedrørende dødsulykker.
- Tilføjet to uheldsparametre til parameterhierarkiet: Uheld\_VDområde og Uheld\_sygehusregion.

### Lag med hastighedsgrænser i kortmodul

Der er tilføjet visning af strækninger med variabel skiltning.

### Lag med det rutenummererede vejnet

Der er tilføjet et 'hurtigt' lag med det rutenummererede vejnet. Laget er cachet og bliver opdateret hver nat.

### Listevisning til arealer og udstyr

Der er tilføjet en listevisning til gruppen af lag vedr. Arealer og udstyr:

The screenshot shows a GIS application window titled 'Listevising Arealer & udstyr'. On the left is a map of Roskilde, Denmark, with various geographical features and labels like 'Veddelev', 'Roskilde', 'Svogerslev', and 'Glim'. On the right is a data table with the following columns: Adnvejnr, Adnvejdel, Frakm, Tilkm, Vejside, Serviceområde navn, Serviceområde type, Bestyrer, Vedligeholder, Udstyr id, Hovedtype, and Type. The table contains 18 rows of data, all with 'Græs - uspecificeret' in the Type column. Below the table, there is a section for 'Eksporteringsformat' set to 'Microsoft Excel' and a 'Eksportér' button.

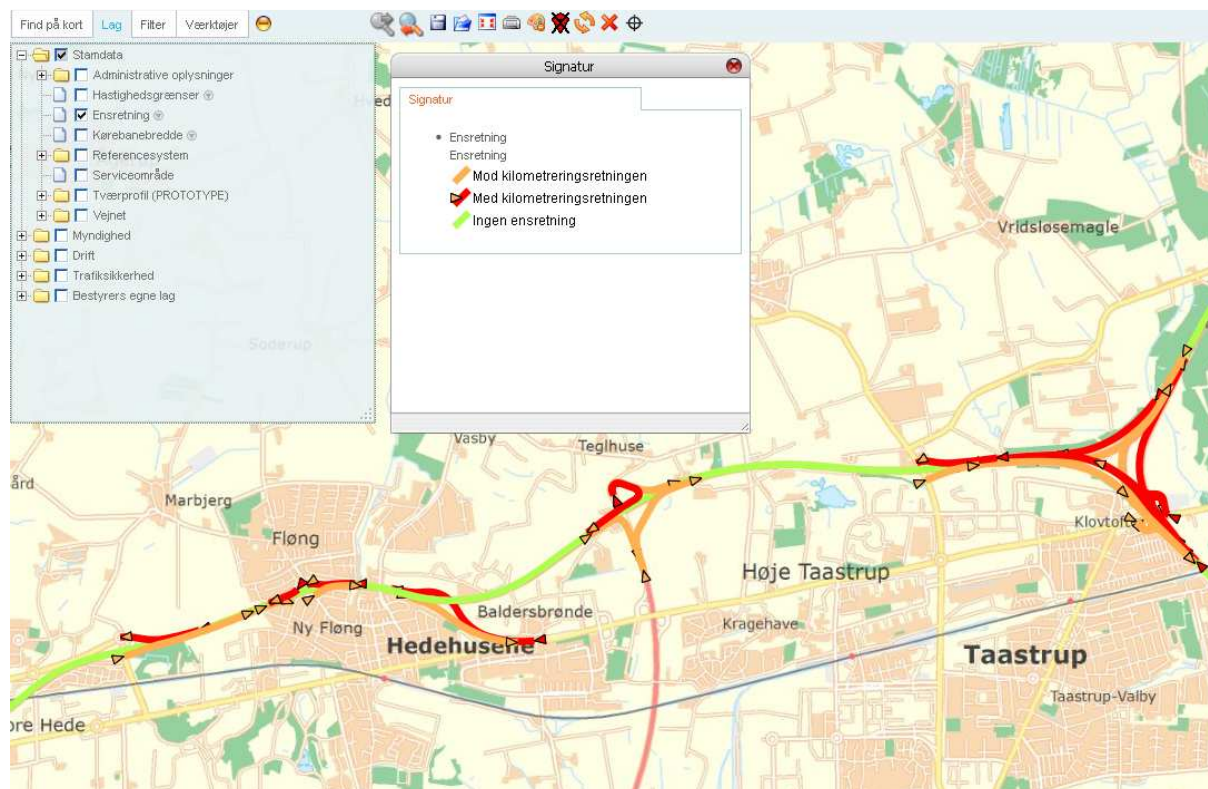
Adnvejnr	Adnvejdel	Frakm	Tilkm	Vejside	Serviceområde navn	Serviceområde type	Bestyrer	Vedligeholder	Udstyr id	Hovedtype	Type
4	0	1,0303	V				VD	VD	3086543	Græs	Græs - uspecificeret
4	2	71380	H				VD	VD	2474520	Græs	Græs - uspecificeret
9	1	19,0677	H				VD	VD	2474464	Græs	Græs - uspecificeret
9	1	19,0696	H				VD	VD	2474657	Græs	Græs - uspecificeret
11	0	18,0000	H				VD	VD	2481007	Græs	Græs - uspecificeret
11	0	28,1743	H				VD	Ballerup	2480854	Græs	Græs - uspecificeret
11	0	28,1770	H				VD	Ballerup	2474580	Græs	Græs - uspecificeret
11	0	29,0186	H				VD	Ballerup	3317097	Græs	Græs - uspecificeret
11	1	19,0954	H				VD	VD	2474613	Græs	Græs - uspecificeret
11	1	19,0988	H				VD	VD	2474462	Græs	Græs - uspecificeret
11	1	20,0026	V				VD	VD	2474148	Græs	Græs - uspecificeret
11	1	20,0276	H				VD	VD	2474281	Græs	Græs - uspecificeret
11	3	20,0449	H				VD	VD	2481554	Græs	Græs - uspecificeret
11	3	20,0791	H				VD	VD	2479221	Græs	Græs - uspecificeret

### Automatisk udfyldelse af vejnavn og trafikoplysninger på ben i kryds

Ved ajourføring af ben i kryds (hvor benet er en vej i vejman.dk) er det ikke længere nødvendigt at udfylde vejnavn og trafikoplysninger. Disse oplysninger hentes nu fra de relevante strækningsregistre med cpr vejnavn og (strækniciferede) trafikalsoplysninger. Oplysningerne kan fortsat ajourføres for ben på veje, som ikke er i vejman.dk.

### Ajourføring af oplysningen Ensretning i kortmodul

Ajourføringen af oplysningen Ensretning er flyttet fra det gamle VISajour programmet til vejman.dk's kortmodul. Du finder laget Ensretning under Stamdata i lagvælgeren. Hidtil er denne oplysning blevet vedligeholdt på statsveje, hvorimod kommunerne har anvendt datagruppen Restriktioner. Fordelen ved at bruge feltet Ensretning i stedet for restriktioner er, at man her kan angive, hvordan vejen er ensrettet i forhold til kilometreringsretningen (Med eller Mod), samt at denne oplysning automatisk ajourføres ifm. fx ændring af kilometreringsretningen på vejen.



## Vejarbejdermodulet

Tilføjet nyt felt "Betydende for det strategiske vejnet" til vejarbejder.

## Serviceområder

Det er nu muligt at angive et ejerforhold på serviceområder. De mulige værdier er: Almen, privat, privat fælles og offentlig. Værdisættet er valgt, så det anvender begreberne fra vejlovgivningen.

## Arealer og udstyr

Til ethvert stykke areal/udstyr, er der implicit defineret en bestyrer. Areal/udstyret har nemlig samme bestyrer som den vejstrækning eller det serviceområde, areal/udstyret er stedfæstet på.

Som noget nyt findes der nu også mulighed for at angive en vejmyndighed som "vedligeholder". Som udgangspunkt er bestyrer og vedligeholder den samme, men det er muligt for en vejmyndighed at vælge, at vedligeholder skal sættes til en anden vejmyndighed. Dette er relevant i forbindelse med grænsedragingsaftaler ved kryds mellem stats- og kommuneveje og evt. ved kommunegrænser.

Hvis man ændrer vejbestyrer på et areal / udstyr, bliver vedligeholder automatisk sat lig den ny bestyrer.

## Myndighed > T.I.C. trafikudmeldinger

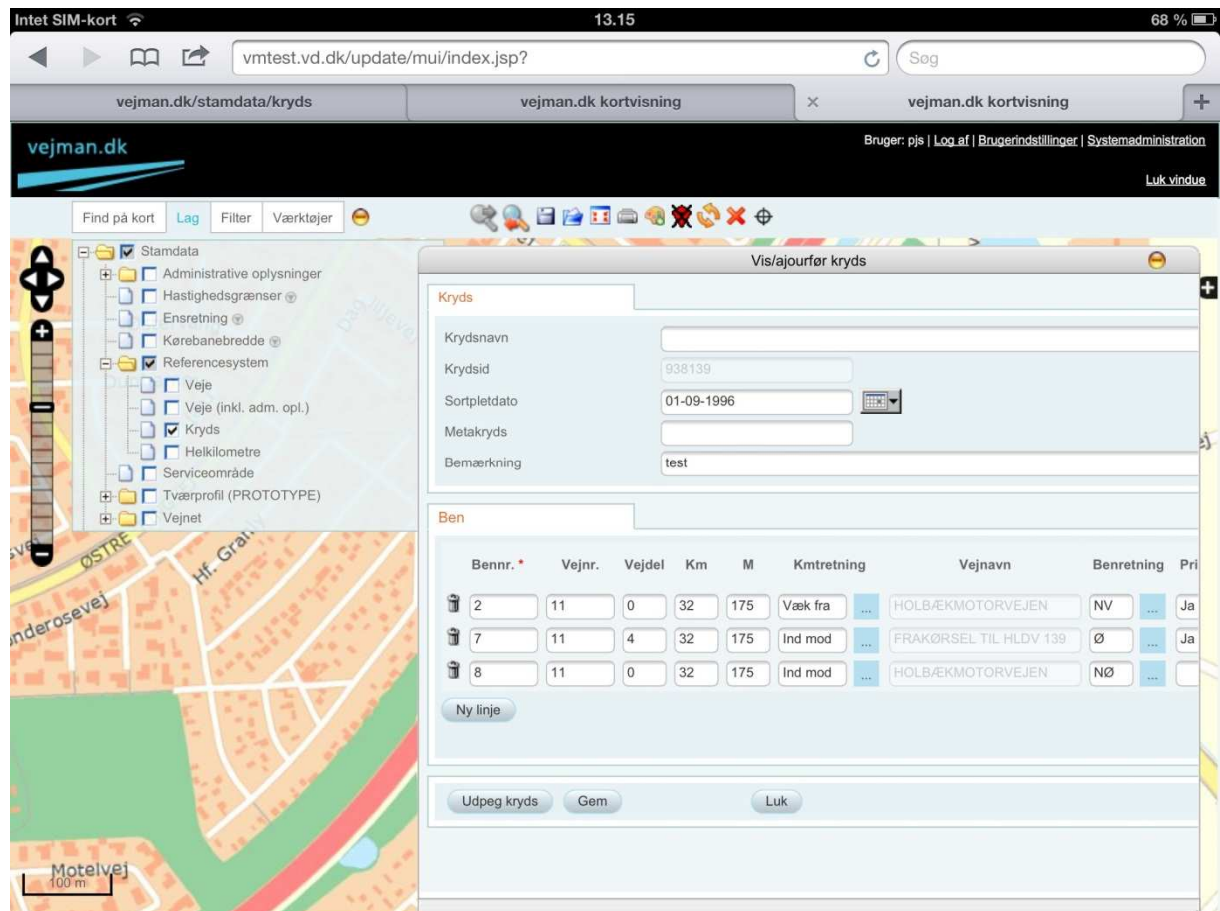
Der er tilføjet en række lag under denne fane.

## Vejklassificering

Der er oprettet et nyt lag under stamdata -> administrative oplysninger, der viser vejklassificering. Bemærk at laget tager noget tid at vise, hvis man ikke sætter det generelle filter.

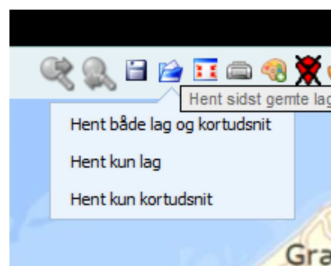
## Højre klik på IPAD

Når der klikkes på objekt, og klikket fastholdes i et par sekunder, er der mulighed for at få adgang til ajourføring på IPAD.



## Hent og gem kortudsnit

Efter anvendelse af Gem kortudsnit er der kommet en ny mulighed for at vælge, om man ønsker at hente både lag og kortudsnit eller lag eller kun kortudsnit.



## Bestyrers egne lag

På en række af bestyrers egne lag er det nu muligt at se informationer ved at klikke på laget. Disse funktioner forudsætter, at den pågældende service understøtter denne funktion

# Tilladelser

## Ændring af start og slutdato:

Det er nu muligt på alle sagstyper at ændre i "Start" og/eller "Slut" datoen helt frem til, at sagen godkendes.

The screenshot shows a web form for 'Tilladelser'. Fields include: Tilladelsesnr. 13-00493, WebGTnr. 9000-3062, Oprettelsesdato 24-09-2013, Opdateret, ESDH Journalnr., Vejcenter, Startdato 24-09-2013, Sagsbeh., Ans. journalnr., Adm. inddeling Område Østdanmark, Slutdato 25-09-2013, Reklareret sag, Ansøger Normandsdalen Entrepris, Ans. sagsmappenr., Forlænget til, Første sted ales tester #2346, Adm. veinr. 0000000, rute 9, Tvne Graveansøgning, and Oprindelse Digital version 3.3. The 'Startdato' and 'Slutdato' fields are circled in red.

NB Ansøgeren kan se datoerne for Start og Slut i WebGT, men ikke at de er ændret. En ændring bør derfor følges op med en bemærkning herom til ansøgeren.

## Digitalt politisamtykke:

Alle landets 12 politikredse er nu med i den digitale løsning og giver derfor samtykke via den specielle politiadgang til vejman.dk <http://vejman.vd.dk/politi>.

Politiets sagsoversigt:

The screenshot shows the 'vejman.dk' website interface. It includes a header with 'vejman.dk' and 'Bruger: iku001 | Log af'. Below is a 'POLITI' section with 'Samtykke til rådighed' and 'Statistik' tabs. The main content is a table titled 'Afventer behandling' with columns: Type, Ansøger, Tilladelsesnr., WebGT-nr., Startdato, Vejnavn, Rute, and Afmærkning iht. The table lists several cases, including 'Rådighedansøgning' for Gustav H. Christensen, Traffics A/S, and Munck Asfalt A/S. Below this is a section for 'Sager ansøgt forlænget' and a section for 'Behandlet indenfor seneste 30 dage' with another table listing cases like 'Rådighedansøgning' for Arkil A/S and Vemmelunds spoleteknik.

Politiet har adgang til at se sagens oplysninger samt de filer, ansøger selv har vedhæftet, dog ikke selve ansøgnings pdf'en.

Det har siden starten af 2013 været muligt at sende både Rådighedsansøgninger og Materielansøgninger til samtykke digitalt, og med denne version af vejman.dk er det nu også muligt at sende Graveansøgninger til samtykke digitalt.

For at sende en sag til samtykke skal man først markere den politikreds, sagen skal sendes til og derefter vælge "Gem". Knappen "Send til politisamtykke" vil så være aktiv. Det er muligt at skrive bemærkninger udelukkende til politiet på fanen "Bemærkninger".

The screenshot shows a form for a case with the following details:

- Tilladelsesnr: 13-00493
- WebGTnr: 9000-3062
- Oprettelsesdato: 24-09-2013
- Opdateret: 27-09-2013 14:22
- ESDH Journalnr: [input field]
- Vejcenter: [input field]
- Startdato: 24-09-2013
- Sagsbeh: LDB
- Ans. journalnr: [input field]
- Adm. inddeling: Område Østdanmark
- Slutdato: 25-09-2013
- Relateret sag: [input field]
- Ansøger: Normandsdalen Entrepris
- Ans. sagsmappenr.: [input field]
- Forlænget til: [input field]
- Første sted: ales tester #2346, Adm. vejnr. 0000000, rute 9
- Type: Graveansøgning
- Oprindelse: Digital, version 3.3
- Betydende for strategisk vejnet:
- Politikredse: København Polit (selected)
- Ledningssejer: Normandsdalen Entreprise, Projekt
- Ledningsnetdel: [input field]
- Ledningstype: [input field]
- Entrepreneur: Normandsdalen Entreprise, Projekt
- Arbejdets art: [input field]
- VEJMAN status: [input field]

At the bottom, the status is "Sagen er i øjeblikket Under behandling." and the action buttons are "Gem", "Fortryd ændringer", "Send til politisamtykke" (circled in red), "Afvis", and "Godkend".

Sager sendt til politisamtykke har en ekstra fane, hvorpå aktiviteten i forhold til politiet fremgår:

The screenshot shows the "Politisamtykke" tab selected in the navigation menu. Below the menu, there is a table with the following data:

Politikreds	Status	Type	Politiets journal nr.	Behandlingsdato	Behandlet af
Københavns Vestegns Polit	Samtykke afventer	Digital			

Ønsker man i sagsoversigten at holde øje med politiets samtykke, kan man på siden "Opsætning" markere "Politigodkendt" samt "Bemærkningstyper". Herefter vil det af sagsoversigten fremgå, hvad der afventer eller er givet samtykke til, samt hvis politiet har skrevet en bemærkning på sagen.

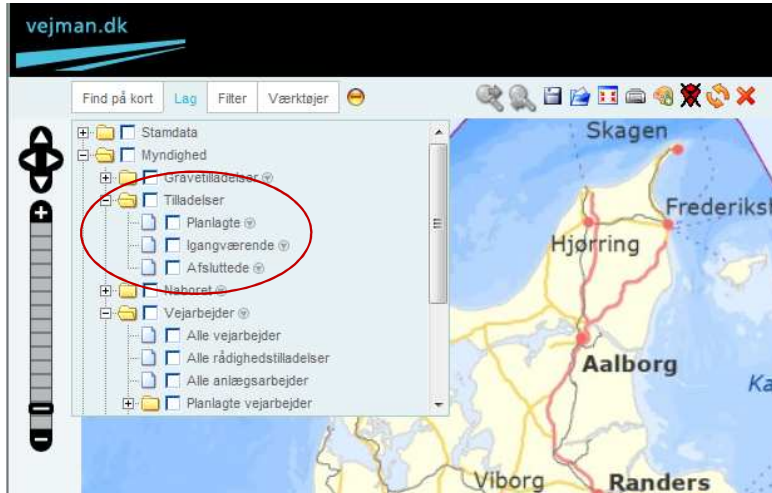
The screenshot shows the "Opsætning" page with various settings. The following settings are checked and circled in red:

- Behandlet af T.I.C.
- Politigodkendt
- Bemærkningstyper



## Nye lag og filtre for Tilladelser i kortmodul

De nye kortlag "Planlagte", "Igangværende" og "Afsluttede" under Tilladelser kan vise alle sagstyper, hvis de er enten udepeget på kort af ansøger eller er stedfæstet.



Det er endvidere muligt for hvert lag at opsætte yderligere filtre, hvis man fx kun ønsker at se en bestemt type af ansøgninger, sager i en bestemt tilstand mv.:

## Ændringer

- Godkendte dokumenter har ændret betegnelse til Gældende dokumenter
- Distrikt er kommet med som kolonne i søgeresultatet

## Fejlrettelser

- Det er muligt at stedfæste alle veje på en ansøgning. Der var tidligere problemer med at knappen 'Opdater vejinfo' var inaktiv på vej nr. 2 og frem.

- Vilkår med prioritet 0 sættes ind efter vilkår med prioritet 1 eller derover.
- Er der valgt en fast reetableringsmetode på gravesager, kommer oplysningen nu med ud på tilladelsesblanketten.