

## Ny version af vejman.dk

Pr. 19. september 2012 er vejman.dk 1.9 servicepakke 3 sat i drift. Herunder kan du læse mere om de nye muligheder.

### Indhold

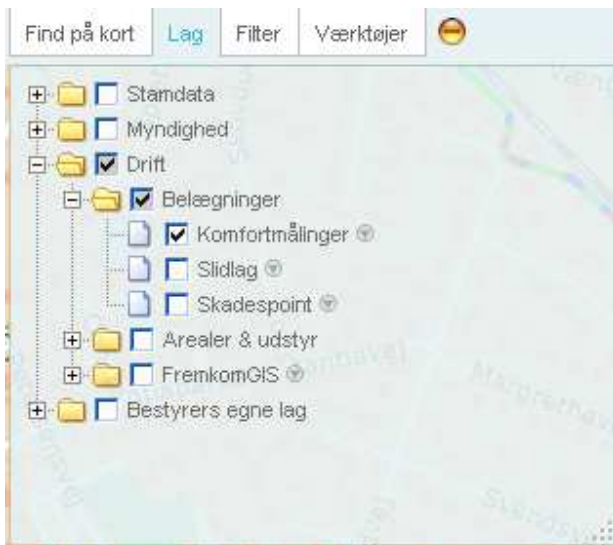
Ny version af vejman.dk.....	1
Ændringer og nyt i den nye version .....	1
Faglige emner .....	1
Nye lag vedr. belægnings i kortmodulet.....	2
Nye lag vedr. ruter i kortmodulet.....	3
Vejarbejder modul .....	4
Nyheder i arealer og udstyr .....	4
Generelle optimeringer .....	4
Nye muligheder i kortet.....	5
Tilladelser .....	5
Nye ikoner i kortet .....	5
Værktøjer .....	6
Brugerstyring for administratorer .....	6
Nyt dataregister til komfortmålinger på stier .....	6

## Ændringer og nyt i den nye version

### Faglige emner

De faglige emner 'Gammel naboretsmodul' og 'Arealer og udstyr' udgår. De faglige emner 'Nyt naboretsmodul' og 'Ny arealer og udstyr' har ændret navn. De nye navne er naboret og 'arealer og udstyr'. For de brugere der i brugerindstillinger har haft deres forside sat til et af de udgåede faglige emner, er der foretaget en opdatering til de nye faglige emner.

## Nye lag vedr. belægninger i kortmodulet



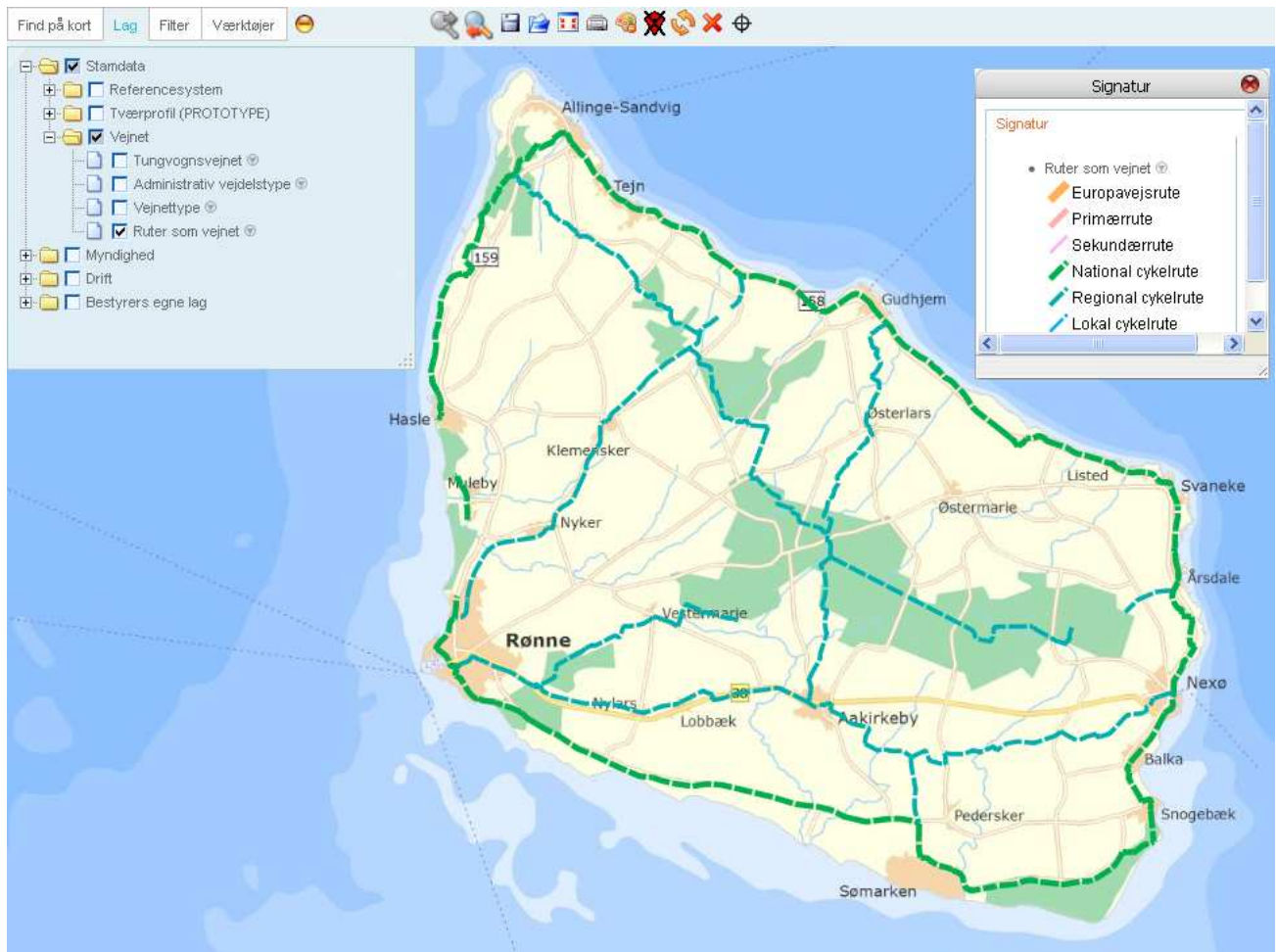
Komfortmålinger er en slags jævnhedsmålinger på stier. Komforttallet giver et overblik over stiernes tilstand, og gør det muligt at udvælge de stier, der er i dårligst forfatning til en mere detaljeret gennemgang.



Laget Slidlag viser belægningstypen for det øverste belægningsarbejde. Laget skal bl.a. bruges ifm. integration til den næste version af belægningsoptimeringsmodulet (der idriftsættes indenfor kort tid).

Laget Skadespoint viser Skadespoint på strækningsniveau. Laget skal bl.a. bruges ifm. integration til den næste version af belægningsoptimeringsmodulet (der idriftsættes indenfor kort tid).

## Nye lag vedr. ruter i kortmodulet



Laget indeholder oplysninger om ruter på kort. Man kan ajourføre ruteoplysninger (dog ruter uden retningsangivelse) og få vist data på kort. Pt. er der registreret cykelruter på Bornholm. Vejledning til datagruppen er under udarbejdelse.

## Vejarbejder modul

Der er udviklet en diverse ny funktionalitet. De væsentligste nyheder er:

- Mulighed for at gemme/hente personlig kortvisningsopsætning.
- Listevisioning med anlægsarbejder.
- Bedre performance på lag med rådighedstilladelser.
- Nyt kortlag med sms tilmeldte rådighedstilladelser.
- Nyt modul til brug i Vejdirektoratets TrafikInformationsCenter (T.I.C.) ifm. redigering af trafikudmeldinger.
- Diverse fejlrettelser og forbedringer.

Mere detaljeret info gives af Trafikal drift projektet efterfølgende.

## Nyheder i arealer og udstyr

Der er sket en ændring i lag navne i lag styringen. Se figur

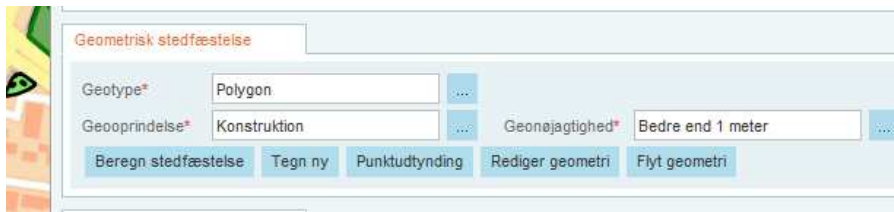


Der er tilføjet en række nye geometriske funktioner til vedligeholdelse af geometrier:

**Punktudtynding:** Denne funktion vurderer den geometriske figur og foretager en udtynding af antallet af punkter hvis det skønnes nødvendigt.

**Rediger geometri:** Viser konstruktions punkter i geometri og bruger kan redigere disse punkter.

**Flyt geometri:** Tilbyder at flytte objekt som helhed. Ved at objekt markeres og der flyttes på objekt.



**Filter:** Filter på bestyrer virker nu i forbindelse med arealer og udstyr.

**Fejlrettelser:**

Default værdier ved inddatering af EQA: Frihånd < 1 meter (10177)

En fejl i stedfæstelsesberegningen (10179)

## Generelle optimeringer

Vi arbejder løbende på at forbedre performance og hastigheder i vejman.dk og i forbindelse med denne version har vi gennemført en række optimeringer på både systemer og i databasen. Derudover har vi flyttet dele af applikationen til en ny server.

## Nye muligheder i kortet

I forbindelse med den nye version er der sket en række forbedringer i kortvisningen. Der er tilføjet en knap i korte som gør det muligt at gemme/hente kortvisningsopsætningen.

## Tilladelser

- Du kan nu arbejde med eksterne bemærkninger på fanen Bemærkning. Ved næste tilstandsskift på sagen, trækkes bemærkningen op i handlingsrammen, hvor den kan redigeres inden den sendes til ansøgeren.
- På dokumentfanen kan du se, hvem der har tilføjet dokumenterne, og for gravesager kan du udskrive en blanket til brug ved garanti eftersynet, hvis reetableringen er godkendt.
- Stedfæstelsesrutinerne er rettet for kommunerne, således at vejnavnet altid benyttes. Endvidere påføres vejklassen ved stedfæstelsen
- For gravesager er beregningen af garantiudløbsdatoen rettet, så den matcher Standardvilkår fra december 2011. Det betyder, at garantiudløbsdatoen beregnes som 24 måneder plus 10 dage efter eftersynsdatoen.
- Du kan på Sagsoversigten søge efter Relateret sagsnr. og Rutenr.

Endelig har vi rettet i det tjek vejman.dk gør på sagen i WebGT. Det betyder, at du vil kunne færdig behandle flere af de gamle gravesager, som har siddet fast, fordi de er slettede på WebGT

## Nye ikoner i kortet

Der er tilføjet et par nye ikoner i kortmodulet. Nedenfor er en oversigt over alle ikoner i kortmenuen.



1. Returner til efterfølgende kortudsnit
2. Gå til forrige kortudsnit
3. Gem kort og lag opsætning
4. Hent kort og lag opsætning
5. Minimer alle egenskabs vinduer
6. Plot menu fremkommer
7. Signatur fremkommer
8. Fjern markering dvs. fjerner punkt der måtte være markeret
9. Opdaterer alle viste lag i kortet
10. Fjern alle lag der er vist i lagstyring
11. Hvor er jeg – virker optimalt på mobile enheder med indbygget GPS.

## Værktøjer

Der er tilføjet en mulighed for at eksportere resultatet fra værktøjet "Summer arealer og udstyr" til Excel. Eksport sker ved at vælge eksport i 'Summer arealer & udstyrs' menuen.



## Brugerstyring for administratorer

Det er muligt at oprette brugere til belægningsoptimeringsprogrammet via brugerstyring

## Nyt dataregister til komfortmålinger på stier

Komfortmålinger er en slags jævnhedsmålinger på stier. Komforttallet giver et overblik over stiernes