

# Ny version af vejman.dk

Pr. 3. maj 2012 er vejman.dk 1.9 servicepakke 2. sat i drift og vejman.dk er samtidig overgået til et nyt design. Herunder kan du læse mere om designet og indholdet i den nye version.

## Ny forside og nyt layout på systemet

Vejdirektoratet har ændret design på portalen [www.vejdirektoratet.dk](http://www.vejdirektoratet.dk) og i den forbindelse har vejman.dk også ændret design. Vi har fået en helt ny forside og layoutet på systemet er ændret. Al funktionalitet er fortsat den samme, men systemet har fået nye farver. På forsiden kan du også fortsat finde de samme oplysninger som hidtil.

I forbindelse med ændringen af layoutet er vejdirektoratet overgået til at bruge et nyt CMS system. Det betyder, at vi har fået nye muligheder for at søge i de dokumenter der ligger på forsiden fx i brugervejledningerne. Der er altså nu to forskellige måder at søge på i vejman.dk:

- Søgefeltet på forsiden: Dette felt søger i alle sider og dokumenter, som kan ses fra forsiden.
- Søgefeltet på selve systemet, som man kun ser når man er logget ind: Dette felt giver det søgeresultat, som du kender, hvis du tidligere har søgt i vejman.dk. Søgningen finder udtræk og udskrifter i systemet, som vedrører det du har søgt på.

I forbindelse med det nye layout er der ændret i brugerindstillinger. Det er ikke muligt at vælge forside som start side. Konsekvensen heraf er at eksisterende brugere vil kunne opleve at de starter vejman.dk op på en anden side end den de er vant til.

Har du ideer til nye ting på forsiden eller er det ting du ikke kan finde, er du velkommen til at skrive til Mie Sidenius Nielsen på [mies@vd.dk](mailto:mies@vd.dk).

## Ændringer og nyt i den nye version

### Ajourføring af referencesystem

Der er foretaget optimering og forbedring af hastigheder i forbindelse med at gemme data i ajourføring af referencesystem.

### Tilladelser

Det er følgende nyt:

- Det er muligt at udskrive en **kladde** af tilladelsen samt en **blanket til vejfetersyn** for gravesager. Se under fanen Dokumenter.
- I sagsoversigten kan der **søges på Administrativ vejnr.**, mens der på siden Søgning er indført mulighed for at søge på **Garantiudløb** i kombination med fra og til dato.
- Første sted på fanen indeholdende stedoplysninger er pr. default foldet ud, når sagen åbnes.
- Ved åbning af sager tjekkes det, om sagen er slettet i Brokeren. Er dette tilfældet kan sagen færdigbehandles i vejman.dk som var den en manuelt oprettet sag.

Endvidere er følgende rettet/ændret:

- **Stedfæstelse:** Det er nu muligt at vælge enten "Gem" eller "Opdater vejinfo". Når man vælger knappen "Gem", gemmes stedfæstelsen blot på sagen og kan ses på kort. Vælger man derimod "**Opdater vejinfo**" opdateres stedoplysningerne med følgende informationer fra referencsystemet: Vejnavn, Administrativt vejnr., Vejdæl, Fra og Til stationering, Rute, Vejstatus, Vejklasse samt Distrikt. Indgår der flere strækninger på stedet, opdateres stedet med vejinfo fra øverste strækning i stedfæstelsen.
- Den manuelle oprettelse af sager, er blevet forenklet, således at kun ganske få oplysninger skal indtastes.
- Endelig er der rettet i Upload af vejnavne samt i indhentning af oplysninger fra Interessent registret.

### **Brugerindstillinger**

Startside – forside fjernet fra liste.

### **Nye driftsområder i Vejdirektoratet**

Som konsekvens af organisationsændringer i Vejdirektoratet er der indført nye geografiske og myndighedsmæssige inddelinger af statsveje. De nye driftsområder er:

- Driftsområde Norddanmark (ND)
- Driftsområde Syddanmark (SD)
- Driftsområde Østdanmark (OD)

I 2012 vil begrebet driftsområde blive indført trinvist i vejman.dk. I version 1.9 sp2 er driftsområder indført i forbindelse med tilladelsesmodul, vejarbejdermodul og i avanceret søgning.

Det er hensigten, at Driftsområder helt skal erstatte Vejcenter begrebet i vejman.dk ved udgangen af 2012.

### **Nyt register til komfortmålinger på stier**

Komfortmålinger er en slags jævnhedsmålinger på stier. Komforttallet giver et overblik over stiernes tilstand, og gør det muligt at udvælge de stier, der er i dårligst forfatning til en mere detaljeret gennemgang via målerens visuelle observationer.

### **Vejarbejder modul**

Der er udviklet en diverse ny funktionalitet. De væsentligste nyheder er:

- Mailadvisering til kontaktperson på vejarbejder, f.eks. ved forestående statusskifte.
- Listevisioning med rådighedstilladelser.
- Bedre muligheder for på kortet at se, hvis der på samme sted er registreret flere vejarbejder, der dækker for hinanden.
- Bedre muligheder for at markere vejarbejder på kort.

## Generelle optimeringer

Vi arbejder løbende på at forbedre performance og hastigheder i vejman.dk og i forbindelse med denne version har vi gennemført en række optimeringer på både systemer og databasen.

## Nye muligheder i kortet

I forbindelse med den nye version er der sket en række forbedringer i kortvisningen. Når man trykker på et geografisk objekt vil man få en indikation, hvis der er flere objekter i det punkt man trykker på se nedenfor.



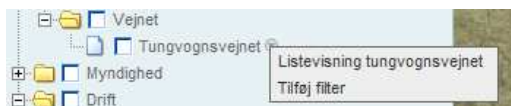
Når man foretager et valg fremkommer egenskaber i selvstændig menu.

## Nyt kortlag – forsøg med visning af tværprofil

Der er forsøgsvis etableret en række nye kortlag i kortmodulet. Under Stamdata > tværprofil > ... er der etableret mulighed for at vise tværprofil data på det geografiske kort. Hermed kan man få vist emner som cykelsti og fortov samt asfaltkanter med mange flere. Bemærk at data ikke vises geografisk korrekt, men mere skal betragtes som skitse-mæssige. Vigtigt! - løsning er etableret som et forsøg og der er tale om et datalag der ikke opdateres systematisk. Afhængigt af erfaringerne fra løsningen vil denne løsning blive gjort permanent og data vil blive systematisk opdateret når beslutning herom træffes.

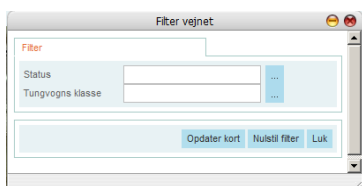
## Nye kortlag - tungvognsvejnet:

Der er etableret et nyt kortlag i kortmodulet. Under Stamdata > vejnet > ... er der etableret mulighed for at ajourføre og vise tungvognsvejnettet.

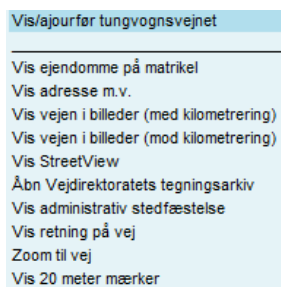


Under tungvognsvejnet er der kommet 2 muligheder – listevisning tungvognsvejnet samt tilføj filter.

Listevisning tungvognsvejnet giver mulighed for at få data udtrykket på listeform. Tilføj filter – giver mulighed for at tilføje et yderligere filer i forhold til filter fanen.



Ajournføring af tungvognsvejnet foregår ved højre klik og valg af vis/ajournfør tungvognsvejnet.



### Nye ikoner i kortet

Der er tilføjet et par nye ikoner i kortmodulet. Nedenfor er en oversigt over alle ikoner i kortmenuen.



1. Returner til efterfølgende kortudsnit
2. Gå til forrige kortudsnit
3. Plot menu fremkommer.
4. Signatur fremkommer
5. Fjern markering dvs. fjerner punkt der måtte være markeret
6. Opdaterer alle viste lag i kortet
7. Fjern alle lag der er vist i lagstyring
8. Hvor er jeg – virker optimalt på mobile enheder med indbygget GPS. Virker ikke i Internet Explorer.

### Plot

Der er foretaget fejlrettelser i plotmodulet. Plot af ortofoto er nu mulig. Plotbox fremkommer nu i korrekt udformning.

### Klik på logo:

Ved klik på vejman.dk logo kommer man til vejman.dk forsiden.



## Værktøjer

Der er tilføjet et værktøj "Summer arealer og udstyr" Værktøjet er målrettet Arealer og udstyr og summerer alle objekter der er synlige og delvis synlige: der fremstår arealer, antal og øvrige mængder.



## Revideret udtræk til slidlag

Der er tilføjet tre nye kolonner til udtrækket under belægninger. Udtrækket indeholder nu også oplysninger om Distrikt, Vejklasse og en angivelse af om slidlaget er partielt.